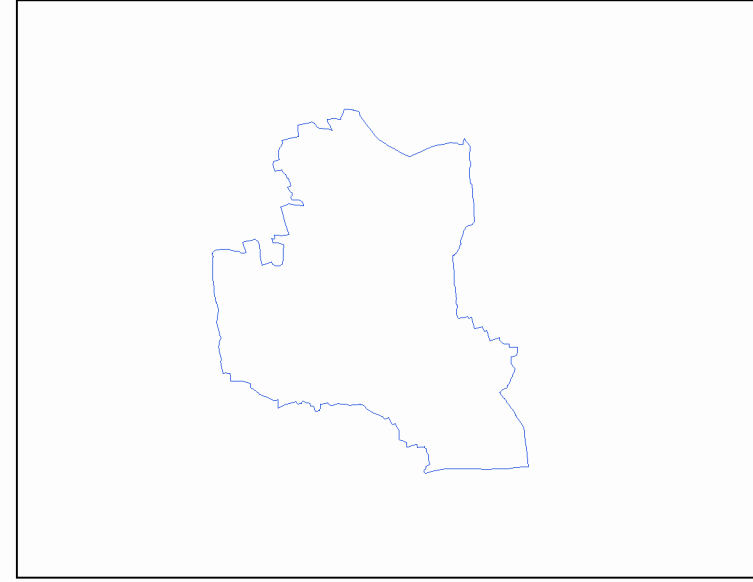


VARIANTE GENERALE AL P.R.G.C.
PROGETTO DEFINITIVO

Progetto preliminare aggiornato: delibera del C.C. n. 6 del 15-03-2014



Progetto **STUDIO MELLANO ASSOCIATI**
ARCHITETTURA URBANISTICA
Via Mendicanti, 10 - 10121 TORINO

Il Sindaco **Gianpiero Brunetti**
L'Assessore all'Urbanistica **Giacomo Rosso**
Il Segretario comunale **Paolo Flesia**
Il Responsabile del Procedimento **Piorgiorgio Tuninetti**

giugno 2015







TAV P1/3

SCHEMA DIRETTORE











Aggiornamento cartografico: 2013

Scala 1:15.000

Legenda

-  Confine comunale
-  Zona delle cascate ex Savoia del Parco del castello di Racconigi (c.d. "Galassino")
-  Zone consolidate residenziali - Nucleo di impianto originario
-  Zone consolidate residenziali
-  Zone residenziali di completamento, di trasformazione o di nuovo impianto
-  Zone consolidate residenziali a carattere rurale
-  Zone residenziali a carattere rurale di completamento o di nuovo impianto
-  Zone destinate ad attività terziarie o commerciali esistenti
-  Zone destinate ad attività terziarie o commerciali di nuovo impianto
-  Zone destinate ad attività artigianali o produttive esistenti
-  Zone destinate ad attività artigianali o produttive di nuovo impianto
-  Zone destinate ad attività di interesse collettivo e servizi pubblici
-  Aree di trasformazione
-  Zone agricole di salvaguardia ambientale
-  Zone agricole di riserva
-  Zone destinate a servizi pubblici di interesse generale
-  Acque pubbliche (Torrente Maira, Rivo Caldo e Rivo Freddo)

Viabilità

-  Tratto della Strada Regionale n° 20 esterna all'abitato e Circonvallazione est
-  Tracciato infrastrutture viarie programmate nel lungo periodo (PTCP e PRGC)
-  Strade intercomunali
-  Viabilità in progetto
-  Strade principali interne all'abitato
-  Variante ovest alla Strada Regionale n° 20 in progetto
-  Rotatorio
-  Viale Monumentale alberato
-  Linea ferroviaria Torino-Cunco-Nizza
-  Piste ciclabili

Simboli

-  Il Castello di Racconigi
-  Complesso dell'ex Ospedale Psichiatrico
-  il Parco del Castello di Racconigi
-  Centro abitato
-  Stazione ferroviaria
-  Zone destinate ad attività artigianali o produttive
-  Zone destinate ad attività terziarie o commerciali
-  Zone destinate ad attività agricole produttive
-  Cascine di impianto storico

