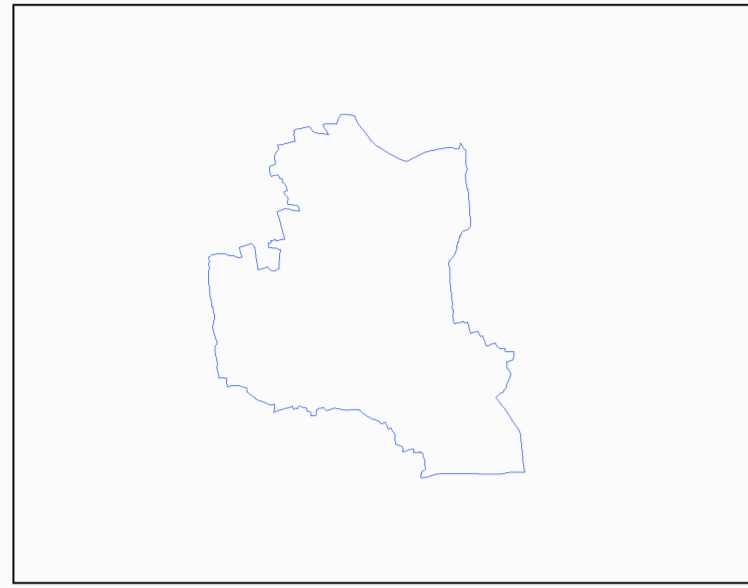


**VARIANTE GENERALE AL P.R.G.C.**  
 PROGETTO PRELIMINARE AGGIORNATO

Progetto preliminare: delibera del C.C. n. 14 del 23-02-2012



Progetto **STUDIO MELLANO ASSOCIATI**  
 ARCHITETTURA URBANISTICA  
 Via Mondovì, 9 - 10121 TORINO

Il Sindaco **Giampiero Brunetti**  
 L'Assessore all'Urbanistica **Giacomo Rosso**  
 Il Segretario comunale **Paolo Flesia**  
 Il Responsabile del Procedimento **Piorgiorgio Tuninetti**







marzo 2014

**TAV P1/3**  
**SCHEMA DIRETTORE**











Aggiornamento cartografico: 2013

Scala 1:15.000

**Legenda**

-  Confine comunale
-  Zona delle cascate ex Savoia del Parco del castello di Racconigi (c.d. "Galassino")
-  Zone consolidate residenziali - Nucleo di impianto originario
-  Zone consolidate residenziali
-  Zone residenziali di completamento, di trasformazione o di nuovo impianto
-  Zone consolidate residenziali a carattere rurale
-  Zone residenziali a carattere rurale di completamento o di nuovo impianto
-  Zone destinate ad attività terziarie o commerciali esistenti
-  Zone destinate ad attività terziarie o commerciali di nuovo impianto
-  Zone destinate ad attività artigianali o produttive esistenti
-  Zone destinate ad attività artigianali o produttive di nuovo impianto
-  Zone destinate ad attività di interesse collettivo e servizi pubblici
-  Aree di trasformazione
-  Zone agricole di salvaguardia ambientale
-  Zone agricole di riserva
-  Zone destinate a servizi pubblici di interesse generale
-  Acque pubbliche (Torrente Maira, Rivo Caldo e Rivo Freddo)

**Viabilità**

-  Tratto della Strada Regionale n° 20 esterna all'abitato e Circonvallazione est
-  Tracciato infrastrutture viarie programmate nel lungo periodo (PTCP e PRGC)
-  Strade intercomunali
-  Viabilità in progetto
-  Strade principali interne all'abitato
-  Variante ovest alla Strada Regionale n° 20 in progetto
-  Rotatorie
-  Viale Monumentale alberato
-  Linea ferroviaria Torino-Cuneo-Nizza
-  Piste ciclabili

**Simboli**

-  Il Castello di Racconigi
-  Complesso dell'ex Ospedale Psichiatrico
-  il Parco del Castello di Racconigi
-  Centro abitato
-  Stazione ferroviaria
-  Zone destinate ad attività artigianali o produttive
-  Zone destinate ad attività terziarie o commerciali
-  Zone destinate ad attività agricole produttive
-  Cascine di impianto storico

