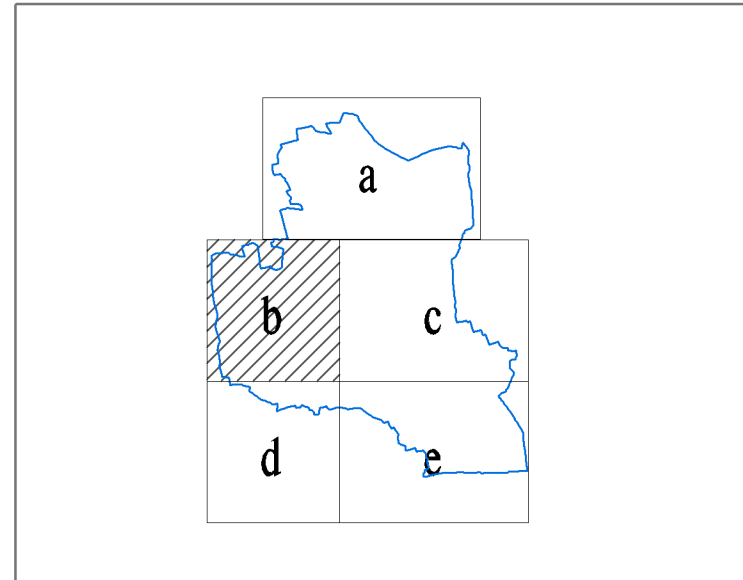


**VARIANTE GENERALE AL P.R.G.C.**  
**PROGETTO PRELIMINARE AGGIORNATO**

Progetto preliminare dell'area del C.C. n. 14 del 23/05/2012



Progetto **STUDIO MELLANO ASSOCIATI**  
 ARCHITETTURA URBANISTICA  
 Via Mazzini, 9 - 10100 TORINO

Il Sindaco **Gianpiero Brunetti**  
 L'Assessore all'Urbanistica **Giacomo Rosso**  
 Il Segretario Generale **Paolo Flesia**  
 Il Responsabile del procedimento **Piorgiorgio Tuninetti**
















marzo 2014

**TAV AT8/1b**  
**INDAGINI DELLO STATO DI FATTO**  
**INFRASTRUTTURE A RETE**

RETI INFRASTRUTTURALI: RETE IDRICA (ACQUEDOTTI),  
 RETE FOGNARIA, RETE GAS, RETE ELETTRICA

Aggiornamento cartografico: 2013 Scala 1:5.000

**LEGENDA**

-  Confine comunale
  
- Rete acquedotto**
-  Acquedotto, principali condotte esistenti
-  Depuratore
-  Pozzo
-  Serbatoio
  
- Rete fognaria**
-  Rete smaltimento acque reflue: principali condotte esistenti
  
- Rete gas metano**
-  Principali linee di distribuzione gas metano
  
- Rete teleriscaldamento**
-  Percorso rete di teleriscaldamento e utenze
  
- Rete distribuzione energia elettrica**
-  Linea aerea esistente ad alta tensione
-  Linea interrata esistente a media tensione
-  Linea aerea esistente a media tensione
-  Cabina Alta Tensione
-  Cabine Media Tensione
-  Distanza di prima approssimazione - Dpa
  
- Antenne**
-  Localizzazioni impianti di telefonia cellulare

